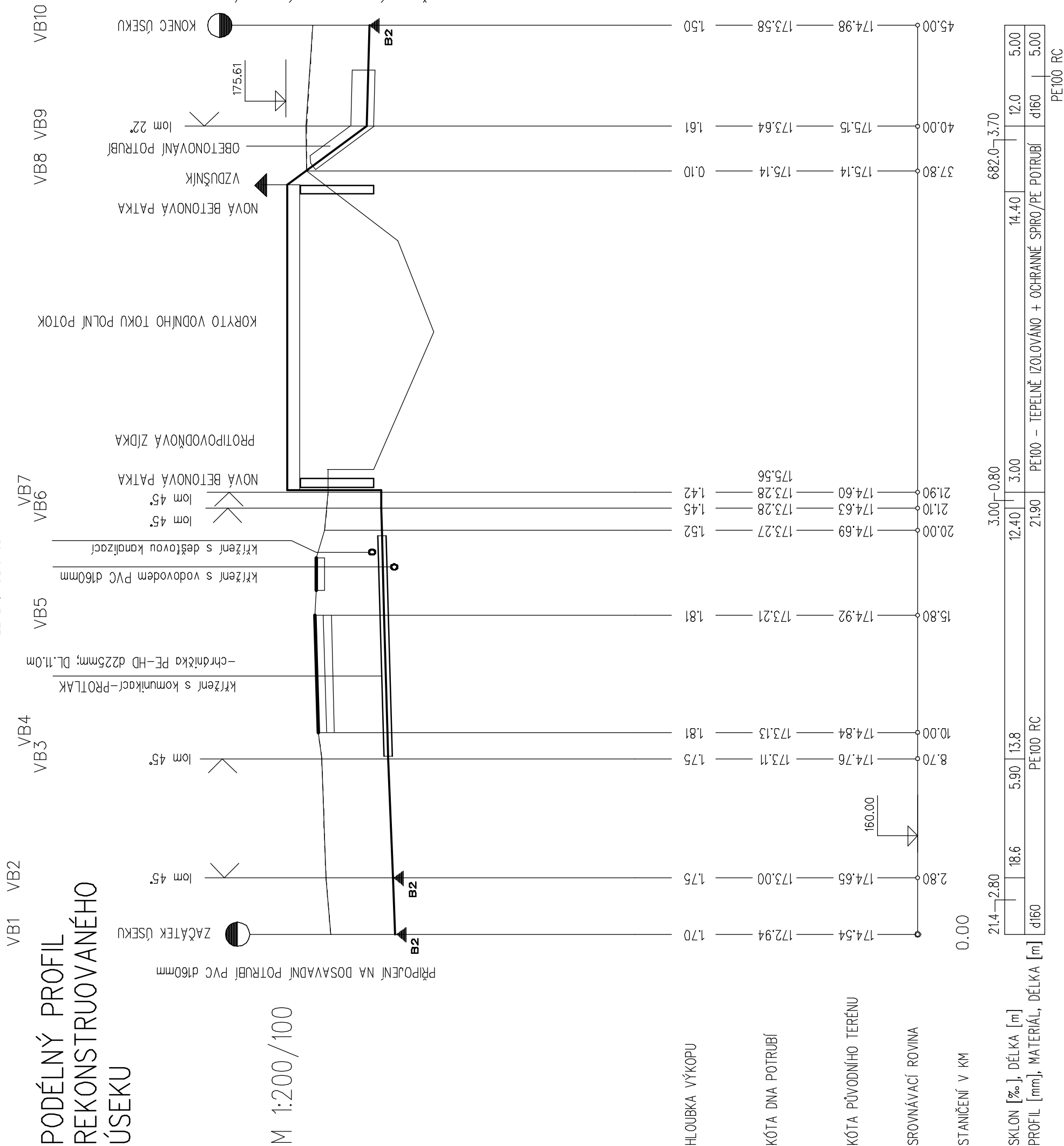


KATASTRÁLNÍ ÚZEMÍ	NOVOSEDLÝ NA MORAVĚ			
ČÍSLO PARCELE	VIZ. KATASTRÁLNÍ SITUACNÍ VÝKRES			
POVRCH	ASF.VOZOVKA	SILNICE-KŘÍŽENÍ	/	NEZPĚV. / NEZPĚV. PŘECHOD PŘES TOK PO OCELOVÉ KONSTRUKCI
	NEZPĚV. DL.ČODNÍK			

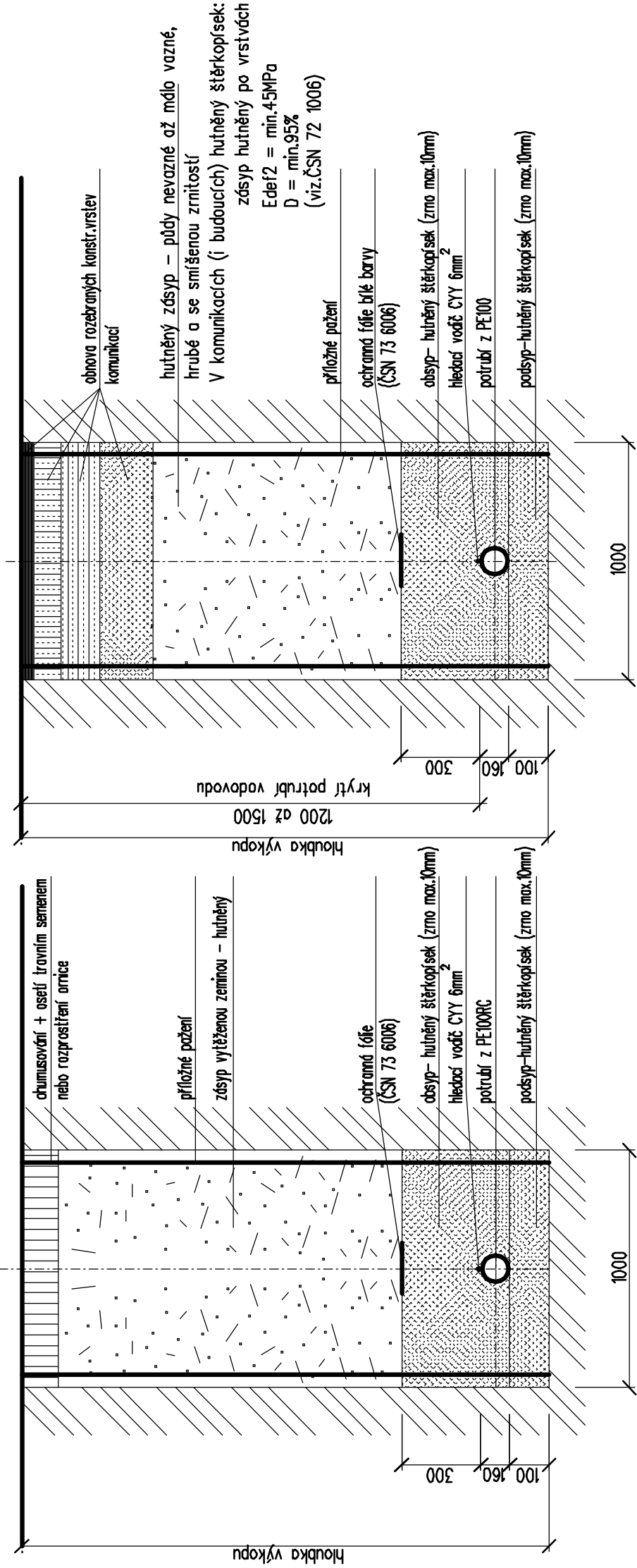
PODÉLNÝ PROFIL REKONSTRUOVANÉHO ÚSEKU




M 1:200/100



VZOROVÉ ULOŽENÍ POTRUBÍ M 1:20
Z PE100 RC, SDR17, prof.160x9,5mm
ÚSEKY MIMO HRÁZ

V KOMUNIKACI



Zodp. projektant:  Jiří Trnčínský, DiS.	Vypracoval:  Jiří Trnčínský, DiS.		Jiří Trnčínský, DiS. PROJEKCE INŽENÝRSKÝCH SÍTÍ Slingrova 41, 690 02 BŘECLAV e-mail: ps@projektec.cz
Obec: Novosedly	Katastr. úz.: Novosedly na Moravě	Datum: XI/2024	
Investor: Vodovody a kanalizace Břeclav, a.s. Čechova 23, 690 11 Břeclav	Číslo zakázky:	Formát: 3x44	
AKCE:	NOVOSEDLY – rekonstrukce přechodu vodovodního potrubí přes Polní potok	Stupeň: DSP	
OBSAH:	PODÉLNÝ PROFIL	Měřítko: 1:200/100	Číslo přílohy: 2
			Část: D.1.1.2